


NUMERO 6

**RESOLUCIONES Ns 14-15-16-17 DGA
CONSTITUYENDO DERECHO DE
APROVECHAMIENTO DE AGUAS SUBTERRÁNEAS**



REF.: CONSTITUYE DERECHO DE APROVECHAMIENTO CONSUNTIVO, DE AGUAS SUBTERRÁNEAS, A FAVOR DE **TRUSAL S.A.**, COMUNA DE PUERTO VARAS, PROVINCIA DE LLANQUIHUE, REGIÓN DE LOS LAGOS.

Con esta fecha el Director Regional DGA Región de Los Lagos ha resuelto lo que sigue:

Nº PROCESO **1112847**
JVR/AVT/MAS/KVG/PFS/kvg

PUERTO MONTT, 08 FEB. 2018

D.G.A. Nº **000014**

CONTRALORIA GRAL. DE LA REPUBLICA
REGIONAL DE LOS LAGOS
RECEPCION / TOMA RAZON
- 8 FEB 2018
JURIDICA ☒ UIR ☐

DIRECCIÓN GENERAL DE AGUAS
D.A.R.H.
ABOGADO
Vº Bº
UNIDAD DE RECURSOS HÍDRICOS
REGION DE LOS LAGOS
REVISIÓN TÉCNICA
AGENTE REGIONAL DE EXPEDIENTES
Vº Bº

VISTOS:

- La solicitud de **TRUSAL S.A.**, de fecha 16 de septiembre de 2016, de foja 1;
- Las Resoluciones D.G.A. Nº56 de 2013, Nº3453 de 2013; (Exenta) Nº2673 de 2014 y (Exenta) Nº1775 de 2014;
- El Informe Técnico D.A.R.H. Nº208 de 21 de julio de 2014, "Estimación Preliminar de las Recargas de Agua Subterránea y Determinación de los Sectores Hidrogeológicos de Aprovechamiento Común en las Cuencas de las regiones del Maule, Biobío, La Araucanía, Los Ríos y Los Lagos" y los complementarios D.G.A. Región de Los Lagos Nº264 de 2014 y Nº140 de 2015;
- El Of. Público RR. EE. DIFROL Nº F-1861 de 28 de diciembre de 2017, de fojas 91;
- El Informe Técnico D.G.A. región de Los Lagos Nº607 de 17 de agosto de 2017, de fojas 79;
- El D.S MOP Nº203 de 2013;
- La rebaja de caudal de acuerdo a lo establecido en el artículo 147 bis inciso 2º en relación con el artículo 140 Nº6, ambos del Código de Aguas.
- La aceptación de la rebaja de caudal recepcionada con fecha 31 de agosto de 2017, de fojas 93;
- Lo dispuesto en los artículos 60; 61; 141; 147 bis inciso 2º; 149; 150 y demás pertinentes del Código de Aguas,

RESUELVO

1.- Constitúyase a favor de **TRUSAL S.A.**, RUT 96.566.740-7, un derecho de aprovechamiento consuntivo, de ejercicio permanente y continuo, por un caudal de 63 l/s y un volumen total anual de 150.000 m³, sobre las aguas subterráneas de un pozo localizado en la comuna de Puerto Varas, provincia de Llanquihue, región de Los Lagos.

2.- Las aguas se captarán en forma mecánica desde un punto que verificado en terreno por personal de la Dirección, queda definido por la coordenada U.T.M. (m) siguiente:

Norte: 5.413.353 y Este: 723.196

La coordenada U.T.M. está referida al Datum WGS 1984, Huso 18.

3.- El terreno donde se localiza el pozo es de propiedad de la peticionaria y se encuentra inscrito en el Registro de Propiedad a fs. 2812 Nº3772 del año 2017 en el Conservador de Bienes Raíces de Puerto Varas.

4.- Establécese un área de protección del pozo a que se refiere esta Resolución, la cual queda definida por un círculo de 200 metros de radio con eje en el centro del pozo.

CONTRALORÍA REGIONAL DE LOS LAGOS
TOMA DE RAZÓN
RECEPCIÓN
UNIDAD FECHA FIRMA
CONTABIL.
MUNICIP.
OO. PP.
TOMA DE RAZÓN
ASESORÍA JURÍDICA
REFRENDACIÓN

ND-1003-6947.-

DIRECCIÓN GENERAL DE AGUAS
MOP. REGIÓN DE LOS LAGOS
OFICINA DE PARTES
RESOLUCIÓN TRAMITADA
28 FEB. 2018
FECHA:

Esta área de protección no importa menoscabo del derecho establecido en el artículo 56 del Código de Aguas, como tampoco altera la situación de pozos preexistentes.

- 5.- La Dirección General de Aguas podrá exigir la instalación y mantención de sistemas de medición de caudales, de volúmenes extraídos y de niveles freáticos de las obras, además de un sistema de transmisión de la información que se obtenga al respecto, de acuerdo con lo dispuesto en el artículo 68 del Código de Aguas.
- 6.- Déjese constancia que con fecha 28 de diciembre de 2017, la Dirección Nacional de Fronteras y Límites del Estado otorgó mediante el Oficio Público RR.EE DIFROL N°F-1861, la autorización pertinente.
- 7.- La presente Resolución se reducirá a escritura pública que suscribirán la interesada a través de su representante legal y el Sr. Director Regional de la Dirección General de Aguas de la región de Los Lagos y copia de ella se inscribirá en el Registro de Propiedad de Aguas del Conservador de Bienes Raíces competente. La interesada deberá remitir a esta Dirección General copia autorizada de dicha inscripción, para los efectos de incorporarla al Catastro Público de Aguas.
- 8.- La presente Resolución se debe registrar en la Dirección General de Aguas, en conformidad con lo dispuesto en el artículo 122 del Código de Aguas.

ANÓTESE, TÓMESE RAZÓN Y COMUNÍQUESE



Ana Maria Vargas Torres
ANA MARIA VARGAS TORRES
 INGENIERO FORESTAL
 DIRECTOR REGIONAL (1º S)
 DIRECCION GENERAL DE AGUAS
 M.O.P. REGION DE LOS LAGOS

TOMADO RAZÓN
 POR ORDEN DEL CONTRALOR
 GENERAL DE LA REPUBLICA


27 FEB 2018

CONTRALOR REGIONAL
 CONTRALORIA REGIONAL DE
 LOS LAGOS

PABLO HERNANDEZ MATUS
 Abogado
 Contralor Regional de Los Lagos
 CONTRALORIA GENERAL DE LA REPUBLICA



OFICINA DE PARTES
 RESOLUCION TRAMITADA
 28 FEB 2018




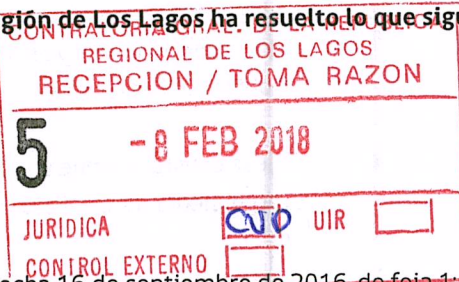
REF.: CONSTITUYE DERECHO DE APROVECHAMIENTO CONSUNTIVO, DE AGUAS SUBTERRÁNEAS, A FAVOR DE **TRUSAL S.A.**, COMUNA DE PUERTO VARAS, PROVINCIA DE LLANQUIHUE, REGIÓN DE LOS LAGOS.

Con esta fecha el Director Regional DGA Región de Los Lagos ha resuelto lo que sigue:

Nº PROCESO **11712889**
JVR/AVT/MAS/KVG/PFS/kvg

PUERTO MONTT, 08 FEB. 2018

D.G.A. Nº **000015**



CONTRALORÍA REGIONAL DE LOS LAGOS TOMA DE RAZÓN		
RECEPCIÓN		
UNIDAD	FECHA	FIRMA
CONTABIL.		
MUNICIP.		
OO. PP.		
TOMA DE RAZÓN		
ASESORÍA JURÍDICA		
REFRENDACIÓN		

VISTOS:

1. La solicitud de **TRUSAL S.A.**, de fecha 16 de septiembre de 2016, de foja 1;
2. Las Resoluciones D.G.A. Nº56 de 2013; Nº3453 de 2013; (Exenta) Nº2673 de 2014 y (Exenta) Nº1775 de 2014;
3. El Informe Técnico D.A.R.H. Nº208 de 21 de julio de 2014, "Estimación Preliminar de las Recargas de Agua Subterránea y Determinación de los Sectores Hidrogeológicos de Aprovechamiento Común en las Cuencas de las regiones del Maule, Biobío, La Araucanía, Los Ríos y Los Lagos" y los complementarios D.G.A. Región de Los Lagos Nº264 de 2014 y Nº140 de 2015;
4. El Of. Público RR. EE. DIFROL Nº F-1861 de 28 de diciembre de 2017, de fojas 94;
5. El Informe Técnico D.G.A. región de Los Lagos Nº605 de 17 de agosto de 2017, de fojas 83;
6. El D.S MOP Nº203 de 2013;
7. La rebaja de caudal de acuerdo a lo establecido en el artículo 147 bis inciso 2º en relación con el artículo 140 Nº6, ambos del Código de Aguas.
8. La aceptación de la rebaja de caudal recepcionada con fecha 31 de agosto de 2017, de fojas 96;
9. Lo dispuesto en los artículos 60; 61; 141; 147 bis inciso 2º; 149; 150 y demás pertinentes del Código de Aguas,

RESUELVO

- 1.- Constitúyase a favor de **TRUSAL S.A.**, RUT 96.566.740-7, un derecho de aprovechamiento consuntivo, de ejercicio permanente y continuo, por un caudal de 54 l/s y un volumen total anual de 150.000 m³, sobre las aguas subterráneas de un pozo localizado en la comuna de Puerto Varas, provincia de Llanquihue, región de Los Lagos.
- 2.- Las aguas se captarán en forma mecánica desde un punto que verificado en terreno por personal de la Dirección, queda definido por la coordenada U.T.M. (m) siguiente:

Norte: 5.413.294 y Este: 723.224

La coordenada U.T.M. está referida al Datum WGS 1984, Huso 18.

- 3.- El terreno donde se localiza el pozo es de propiedad de la peticionaria y se encuentra inscrito en el Registro de Propiedad a fs. 2812 Nº3772 del año 2017 en el Conservador de Bienes Raíces de Puerto Varas.
- 4.- Establécese un área de protección del pozo a que se refiere esta Resolución, la cual queda definida por un círculo de 200 metros de radio con eje en el centro del pozo.

DIRECCIÓN GENERAL DE AGUAS
MOP. REGIÓN DE LOS LAGOS
OFICINA DE PARTES
RESOLUCIÓN TRAMITADA

ND-1003-6948.-

FECHA: 01 MAR. 2018

Esta área de protección no importa menoscabo del derecho establecido en el artículo 56 del Código de Aguas, como tampoco altera la situación de pozos preexistentes.

- 5.- La Dirección General de Aguas podrá exigir la instalación y mantención de sistemas de medición de caudales, de volúmenes extraídos y de niveles freáticos de las obras, además de un sistema de transmisión de la información que se obtenga al respecto, de acuerdo con lo dispuesto en el artículo 68 del Código de Aguas.
- 6.- Déjese constancia que con fecha 28 de diciembre de 2017, la Dirección Nacional de Fronteras y Límites del Estado otorgó mediante el Oficio Público RR.EE DIFROL N°F-1861, la autorización pertinente.
- 7.- La presente Resolución se reducirá a escritura pública que suscribirán la interesada a través de su representante legal y el Sr. Director Regional de la Dirección General de Aguas de la región de Los Lagos y copia de ella se inscribirá en el Registro de Propiedad de Aguas del Conservador de Bienes Raíces competente. La interesada deberá remitir a esta Dirección General copia autorizada de dicha inscripción, para los efectos de incorporarla al Catastro Público de Aguas.
- 8.- La presente Resolución se debe registrar en la Dirección General de Aguas, en conformidad con lo dispuesto en el artículo 122 del Código de Aguas.

ANÓTESE, TÓMESE RAZÓN Y COMUNÍQUESE



Ana María Vargas Torres
ANA MARIA VARGAS TORRES
 INGENIERO FORESTAL
 DIRECTOR REGIONAL (1° S)
 DIRECCION GENERAL DE AGUAS
 MOP. REGION DE LOS LAGOS



TOMADO RAZÓN
 POR ORDEN DEL CONTRALOR
 GENERAL DE LA REPÚBLICA

28 FEB 2018


CONTRALOR REGIONAL
 CONTRALORIA REGIONAL DE
 LOS LAGOS



Pablo Hernández Matus
PABLO HERNÁNDEZ MATUS
 Abogado
 Contralor Regional de Los Lagos
 CONTRALORIA GENERAL DE LA REPUBLICA

DIRECCION GENERAL DE AGUAS
 POR REGION DE LOS LAGOS
 OFICINA DE PARTES
 RESOLUCION TRAMITADA

FECHA: 01 MAR 2018



Nº PROCESO 11712901
JVR/AVT/MAS/KVG/PFS/kvg

REF.: CONSTITUYE DERECHO DE APROVECHAMIENTO CONSUNTIVO, DE AGUAS SUBTERRÁNEAS, A FAVOR DE **TRUSAL S.A.**, COMUNA DE PUERTO VARAS, PROVINCIA DE LLANQUIHUE, REGIÓN DE LOS LAGOS.

Con esta fecha el Director Regional DGA Región de Los Lagos ha resuelto lo que sigue:

PUERTO MONTT,

08 FEB. 2018

D.G.A. Nº

000016

REGIONAL DE LOS LAGOS	
RECEPCION / TOMA RAZON	
- 8 FEB 2018	
JURIDICA	<input type="checkbox"/>
CONTROL EXTERNO	<input type="checkbox"/>
UIR	<input type="checkbox"/>

VISTOS:

- La solicitud de **TRUSAL S.A.**, de fecha 16 de septiembre de 2016, de foja 1;
- Las Resoluciones D.G.A. Nº56 de 2013; Nº3453 de 2013; (Exenta) Nº2673 de 2014 y (Exenta) Nº1775 de 2014;
- El Informe Técnico D.A.R.H Nº208 de 21 de julio de 2014, "Estimación Preliminar de las Recargas de Agua Subterránea y Determinación de los Sectores Hidrogeológicos de Aprovechamiento Común en las Cuencas de las regiones del Maule, Biobío, La Araucanía, Los Ríos y Los Lagos" y los complementarios D.G.A. Región de Los Lagos Nº264 de 2014 y Nº140 de 2015;
- El Of. Público RR. EE. DIFROL Nº F-1861 de 28 de diciembre de 2017, de fojas 90;
- El Informe Técnico D.G.A. región de Los Lagos Nº612 de 17 de agosto de 2017, de fojas 81;
- El D.S MOP Nº203 de 2013;
- La rebaja de caudal de acuerdo a lo establecido en el artículo 147 bis inciso 2º en relación con el artículo 140 Nº6, ambos del Código de Aguas.
- La aceptación de la rebaja de caudal recepcionada con fecha 31 de agosto de 2017, de fojas 97;
- Lo dispuesto en los artículos 60; 61; 141; 147 bis inciso 2º; 149; 150 y demás pertinentes del Código de Aguas,

RESUELVO

- Constitúyase a favor de **TRUSAL S.A.**, RUT 96.566.740-7, un derecho de aprovechamiento consuntivo, de ejercicio permanente y continuo, por un caudal de 45 l/s y un volumen total anual de 150.000 m³, sobre las aguas subterráneas de un pozo localizado en la comuna de Puerto Varas, provincia de Llanquihue, región de Los Lagos.
- Las aguas se captarán en forma mecánica desde un punto que verificado en terreno por personal de la Dirección, queda definido por la coordenada U.T.M. (m) siguiente:

Norte: 5.413.334 y Este: 723.195

La coordenada U.T.M. está referida al Datum WGS 1984, Huso 18.
- El terreno donde se localiza el pozo es de propiedad de la peticionaria y se encuentra inscrito en el Registro de Propiedad a fs. 2812 Nº3772 del año 2017 en el Conservador de Bienes Raíces de Puerto Varas.
- Establécese un área de protección del pozo a que se refiere esta Resolución, la cual queda definida por un círculo de 200 metros de radio con eje en el centro del pozo.

DIRECCIÓN GENERAL DE AGUAS D.A.R.H Vº Bº ABOGADO Vº Bº
UNIDAD DE RECURSOS HÍDRICOS REGION DE LOS LAGOS REVISIÓN TÉCNICA AGENTE REGIONAL DE EXPEDIENTES Vº Bº

CONTRALORÍA REGIONAL DE LOS LAGOS TOMA DE RAZÓN		
RECEPCIÓN		
UNIDAD	FECHA	FIRMA
CONTABIL.		
MUNICIP.		
OO. PP.		
TOMA DE RAZÓN		
ASESORÍA JURÍDICA		
REFRENDACIÓN		

ND-1003-6949.-

DIRECCIÓN GENERAL DE AGUAS
MOP. REGIÓN DE LOS LAGOS
OFICINA DE PARTES
RESOLUCIÓN TRAMITADA
28 FEB. 2018
FECHA:

Esta área de protección no importa menoscabo del derecho establecido en el artículo 56 del Código de Aguas, como tampoco altera la situación de pozos preexistentes.

- 5.- La Dirección General de Aguas podrá exigir la instalación y mantención de sistemas de medición de caudales, de volúmenes extraídos y de niveles freáticos de las obras, además de un sistema de transmisión de la información que se obtenga al respecto, de acuerdo con lo dispuesto en el artículo 68 del Código de Aguas.
- 6.- Déjese constancia que con fecha 28 de diciembre de 2017, la Dirección Nacional de Fronteras y Límites del Estado otorgó mediante el Oficio Público RR.EE DIFROL N°F-1861, la autorización pertinente.
- 7.- La presente Resolución se reducirá a escritura pública que suscribirán la interesada a través de su representante legal y el Sr. Director Regional de la Dirección General de Aguas de la región de Los Lagos y copia de ella se inscribirá en el Registro de Propiedad de Aguas del Conservador de Bienes Raíces competente. La interesada deberá remitir a esta Dirección General copia autorizada de dicha inscripción, para los efectos de incorporarla al Catastro Público de Aguas.
- 8.- La presente Resolución se debe registrar en la Dirección General de Aguas, en conformidad con lo dispuesto en el artículo 122 del Código de Aguas.

ANÓTESE, TÓMESE RAZÓN Y COMUNÍQUESE



[Handwritten signature]

ANA MARIA VARGAS TORRE
INGENIERO FORESTAL
DIRECTOR REGIONAL (1° S)
DIRECCION GENERAL DE AGUAS
MOP. REGION DE LOS LAGOS

TOMADO RAZÓN
POR ORDEN DEL CONTRALOR
GENERAL DE LA REPÚBLICA

27 FEB 2018


CONTRALOR REGIONAL
CONTRALORIA REGIONAL DE
LOS LAGOS



[Handwritten signature]
PABLO HERNÁNDEZ MATUS
Abogado

Contralor Regional de Los Lagos
CONTRALORIA GENERAL DE LA REPUBLICA

DIRECCIÓN GENERAL DE AGUAS
MOP. REGIÓN DE LOS LAGOS
OFICINA DE PARTES
RESOLUCIÓN TRAMITADA
30 FEB 2018
FECHA:



Nº PROCESO 11712909
JVR/AVT/MAS/KVG/PFS/kvg

REF.: CONSTITUYE DERECHO DE APROVECHAMIENTO CONSUNTIVO, DE AGUAS SUBTERRÁNEAS, A FAVOR DE **TRUSAL S.A.**, COMUNA DE PUERTO VARAS, PROVINCIA DE LLANQUIHUE, REGIÓN DE LOS LAGOS.

Con esta fecha el Director Regional DGA Región de Los Lagos ha resuelto lo que sigue:

PUERTO MONTT, 08 FEB. 2018

D.G.A. Nº 000017

RECEPCION / TOMA RAZON
- 8 FEB 2018
JURIDICA ☐ UIR ☐
CONTROL EXTERNO ☐

DIRECCIÓN GENERAL DE AGUAS
D.A.R.H.
ABOGADO
Vº Bº
UNIDAD DE RECURSOS HÍDRICOS
REGION DE LOS LAGOS
REVISIÓN
TECNICA
AGENTE REGIONAL DE
EXPEDIENTES
Vº Bº

VISTOS:

1. La solicitud de **TRUSAL S.A.**, de fecha 21 de noviembre de 2016, de foja 1;
2. Las Resoluciones D.G.A. Nº56 de 2013; Nº3453 de 2013; (Exenta) Nº2673 de 2014 y (Exenta) Nº1775 de 2014;
3. El Informe Técnico D.A.R.H. Nº208 de 21 de julio de 2014, "Estimación Preliminar de las Recargas de Agua Subterránea y Determinación de los Sectores Hidrogeológicos de Aprovechamiento Común en las Cuencas de las regiones del Maule, Biobío, La Araucanía, Los Ríos y Los Lagos" y los complementarios D.G.A. Región de Los Lagos Nº264 de 2014 y Nº140 de 2015;
4. El Of. Público RR. EE. DIFROL Nº F-1127 de 05 de septiembre de 2017, de fojas 88;
5. El Informe Técnico D.G.A. región de Los Lagos Nº613 de 17 de agosto de 2017, de fojas 82;
6. El D.S MOP Nº203 de 2013;
7. La rebaja de caudal de acuerdo a lo establecido en el artículo 147 bis inciso 2º en relación con el artículo 140 Nº6, ambos del Código de Aguas.
8. Lo dispuesto en los artículos 60; 61; 141; 147 bis inciso 2º; 149; 150 y demás pertinentes del Código de Aguas,

RESUELVO

- 1.- Constitúyase a favor de **TRUSAL S.A.**, RUT 96.566.740-7, un derecho de aprovechamiento consuntivo, de ejercicio permanente y continuo, por un caudal de 45 l/s y un volumen total anual de 175.000 m³, sobre las aguas subterráneas de un pozo localizado en la comuna de Puerto Varas, provincia de Llanquihue, región de Los Lagos.
- 2.- Las aguas se captarán en forma mecánica desde un punto que verificado en terreno por personal de la Dirección, queda definido por la coordenada U.T.M. (m) siguiente:

Norte: 5.413.348 y Este: 723.070

La coordenada U.T.M. está referida al Datum WGS 1984, Huso 18.
- 3.- El terreno donde se localiza el pozo es de propiedad de la peticionaria y se encuentra inscrito en el Registro de Propiedad a fs. 2812 Nº3772 del año 2017 en el Conservador de Bienes Raíces de Puerto Varas.
- 4.- Establécese un área de protección del pozo a que se refiere esta Resolución, la cual queda definida por un círculo de 200 metros de radio con eje en el centro del pozo.

CONTRALORÍA REGIONAL
DE LOS LAGOS
TOMA DE RAZÓN
RECEPCIÓN
UNIDAD FECHA FIRMA
CONTABIL.
MUNICIP.
OO. PP.
TOMA DE RAZÓN
ASESORÍA JURÍDICA
REFRENDACIÓN

ND-1003-7087.-

DIRECCIÓN GENERAL DE AGUAS
MOP. REGIÓN DE LOS LAGOS
OFICINA DE PARTES
RESOLUCIÓN TRAMITADA
27 FEB. 2018
FECHA:

Esta área de protección no importa menoscabo del derecho establecido en el artículo 56 del Código de Aguas, como tampoco altera la situación de pozos preexistentes.

- 5.- La Dirección General de Aguas podrá exigir la instalación y mantención de sistemas de medición de caudales, de volúmenes extraídos y de niveles freáticos de las obras, además de un sistema de transmisión de la información que se obtenga al respecto, de acuerdo con lo dispuesto en el artículo 68 del Código de Aguas.
- 6.- Déjese constancia que con fecha 05 de septiembre de 2017, la Dirección Nacional de Fronteras y Límites del Estado otorgó mediante el Oficio Público RR.EE DIFROL N°F-1127, la autorización pertinente.
- 7.- La presente Resolución se reducirá a escritura pública que suscribirán la interesada a través de su representante legal y el Sr. Director Regional de la Dirección General de Aguas de la región de Los Lagos y copia de ella se inscribirá en el Registro de Propiedad de Aguas del Conservador de Bienes Raíces competente. La interesada deberá remitir a esta Dirección General copia autorizada de dicha inscripción, para los efectos de incorporarla al Catastro Público de Aguas.
- 8.- La presente Resolución se debe registrar en la Dirección General de Aguas, en conformidad con lo dispuesto en el artículo 122 del Código de Aguas.

ANÓTESE, TÓMESE RAZÓN Y COMUNÍQUESE



[Handwritten signature]
ANA MARIA VARGAS TORRES
 INGENIERO FORESTAL
 DIRECTOR REGIONAL (1° S)
 DIRECCION GENERAL DE AGUAS
 MOP. REGION DE LOS LAGOS

TOMADO RAZÓN
 POR ORDEN DEL CONTRALOR
 GENERAL DE LA REPÚBLICA

26 FEB 2018

CONTRALOR REGIONAL
CONTRALORIA REGIONAL DE
LOS LAGOS



[Handwritten signature]
PABLO HERNÁNDEZ MATUS
 Abogado
 Contralor Regional de Los Lagos
 CONTRALORIA GENERAL DE LA REPUBLICA

MOP. REGION DE LOS LAGOS
 OFICINA DE PARTES
 RESOLUCION TRAMITADA
 27 FEB 2018